

A natureza oferece-nos múltiplas paisagens, desde a Reserva Natural do Paul do Boquilobo, passando pelo Parque Natural das Serras de Aire e Candeeiros, pelas Grutas do Almonda, ou o Monumento Natural das Pegadas dos Dinossauros, entre vários jardins e espaços verdes.



Reserva Natural do Paul do Boquilobo (Reserva da Biosfera)

Coordenadas GPS: 39°24'29.0"N 8°31'48.5"W

Centro de Interpretação

Situado a cerca de 7 km da cidade, perto da confluência dos rios Almonda e Tejo, o Paul é uma zona húmida, rica em aves, em particular colónias de garças e anatídeos, e em flora, destacando-se os maciços de salgueiros, plantas aquáticas e caniçais. Este “santuário” natural, classificado como Reserva Natural desde 1980, integra, igualmente, a Rede de Reservas da Biosfera (UNESCO) e a Lista de Zonas Húmidas de Importância Internacional (Convenção de RAMSAR) desde 1981 e 1996, respetivamente.

Morada: Quinta do Paul do Boquilobo, 2350-334 Brogueira

Tel: (+351) 249 820 378 | (+351) 243 306 530

Direção Regional de Conservação da Natureza e Florestas de LVT, Reserva Natural do Paul do Boquilobo, CNEMA - Quinta das Cegonhas, apartado 59, 2001-901 Santarém

Email: rnpb@icnf.pt | dcnflvt@icnf.pt

Link da Reserva Natural do Paul do Boquilobo: www2.icnf.pt/portal/ap/r-nat/rnpb

Site da Reserva da Biosfera do Paul do Boquilobo: www.pauldoboquilobo.pt


Horário habitual: 2ª a 6ª das 9h às 12h30 e das 14h às 17h

Horário de visitas: todos os dias das 9h às 12 e das 14h às 17h - visitas guiadas para grupos superiores a 10 pax com marcação prévia através do email rnpb@icnf.pt | visitas sem guia até 10 pax seguir percurso pedestre sinalizado com horário livre

Percurso pedestre sinalizado

Localização: 12 km (aprox.) da cidade

Ingresso pago para visitas guiadas



Parque Natural das Serras d'Aire e Candeeiros (PNSAC)

Coordenadas GPS 39°20'12.2"N 8°56'32.2" W

Centro de Interpretação

Apenas uma pequena área do território concelhio está incluída neste parque natural. De características peculiares, o PNSAC destaca-se pela riqueza, variedade e abundância de estruturas cársticas, nomeadamente grutas, algares, dolinas e campos de lapiás. A paisagem humana, por sua vez, apresenta também aspetos singulares, particularmente os resultantes da utilização da pedra na arquitetura de pequenas construções (casas de habitação, moinhos, muros).

Morada: Rua Dr. Augusto César Silva Ferreira, apartado 190, 2040-215 Rio Maior

Tel: (+351) 243 999 480/7

Email: pnsc@icnf.pt

Web: www.icnf.pt | natural.pt

Horário: 2ª a 6ª das 9h às 13h e das 14h às 17h

Encerra: sábado, domingos e feriados

Localização: 50 km (aprox.) da cidade

Ingresso pago (visitas guiadas)

Centro de Interpretação das Serras d'Aire e Candeeiros (CISAC)

Coordenadas GPS 39°35'53.6"N 8°49'10.1"W

Morada: Alameda D. Afonso Henriques, n.º 1, 2480-300 Porto de Mós

Tel: (+351) 244 491 904

Email: cisac@icnf.pt

Horário: 3ª feira a sábado das 9h às 12h30 e das 14h às 18h

Encerra: 2ª feira, domingo e feriados

Localização: 35 km (aprox.) da cidade

Centro de Interpretação Subterrâneo da Gruta do Algar do Pena (CISGAP)

Coordenadas GPS 39°27'59.3"N 8°48'22.6"W

Morada: Vale do Mar, 2025 Alcanede


Tel: (+351) 243 400 630 (visitas, contactar previamente o CISGAP)

Email: maria.martins@icnf.pt | pnsacvisitas@gmail.com

Web: www.icnf.pt | www.natural.pt

Localização: 30 km (aprox.) da cidade

Entrada gratuita para os residentes nos 7 concelhos do PNSAC



Grutas do Almonda


Coordenadas GPS 39°30'16.8"N 8°36'52.7"W

Complexo arqueológico da rede cársica do Almonda, palco de trabalhos arqueológicos de investigação conduzidos por equipas arqueológicas, nomeadamente com a Sociedade Torrejana de Espeleologia e Arqueologia (STEA) e sob a coordenação científica do arqueólogo professor João Zilhão.

A gruta da nascente do Almonda desenvolve-se ao longo de mais de 10 km, constituindo um verdadeiro santuário da espeleologia nacional já que, no seu conjunto, representa a mais extensa rede cársica atualmente conhecida em Portugal. Compõe-se de várias ribeiras subterrâneas que dão origem à nascente do rio Almonda.

No que respeita ao património cultural, destaca-se a existência de várias jazidas arqueológicas, que vão desde o Paleolítico Inferior até à época Romana.

A gruta foi classificada como Imóvel de Interesse Público em 30 de novembro de 1993.



Rio Almonda

Coordenadas GPS 39°30'16.8"N 8°36'52.7"W

Nasce na povoação com o mesmo nome, na zona do arrife da Serra de Aire. No seu percurso de 30 km atravessa os municípios de Torres Novas e da Golegã e desagua na margem direita do Tejo.

Ladeado de várzeas desde praticamente a sua nascente até à foz, onde aquelas já assumem a feição de pequenas lezírias, o rio Almonda confere à paisagem do concelho um traço singular e foi, no passado, elemento determinante da economia local.



Ribeira da Beselga

Património natural

Categoria: Visitar

Coordenadas GPS 39°35'55.2"N 8°30'00.9"W

Quem circula pela estrada de terra batida que liga as localidades de Fungalvaz a Beselga de Cima encontra um santuário natural no leito da ribeira de que quase nem se apercebe. As águas provenientes da Ribeira da Fórnica em Fungalvaz seguem o seu trajeto normal até entrarem na Ribeira da Beselga meio do percurso entre Fungalvaz e Beselga, a queda de água em várias cascatas altera o normal curso de água numa paisagem de rara beleza. Esta queda de água é originada pelo paredão de pedras que ali existe e que antigamente alimentava um lagar de azeite e alguns moinhos dos quais são ainda visíveis alguns vestígios.

Ribeira da Beselga, freguesia de Assentis, concelho de Torres Novas



Monumento Natural das Pegadas dos Dinossauros

Coordenadas GPS 39°34'21.94"N 8°35'19.30"W

A 16 km da cidade, na Serra de Aire, encontra-se a maior extensão de trilhos de pegadas de dinossáurios. A sucessão de estratos rochosos remonta a um passado de há cerca de 170 milhões de anos. Nesta jazida, encontram-se alguns dos melhores exemplos de pistas de saurópodes conhecidas a nível mundial. Esta jazida paleontológica, descoberta a 4 de julho de 1994 no local de uma antiga pedreira, contém um dos mais antigos registos mundiais de pegadas de saurópodes, cujas marcas e impressões deixadas na laje de calcário do Jurássico Médio têm idade superior a 175 milhões de anos.

No “parque jurássico”, com uma área de 60 000 m², podem observar-se várias centenas de pegadas organizadas em cerca de duas dezenas de pistas. De entre elas, pela sua grande extensão, excelente estado de conservação e espetacularidade, destaca-se uma com 147 metros de comprimento. Os trilhos são constituídos por impressões das extremidades dos membros anteriores e posteriores, refletindo nitidamente a passagem de grandes animais quadrúpedes. A jazida encontra-se classificada como Monumento Natural.

Morada: Estrada de Fátima – Bairro, 2490-216 Ourém

Tel: (+351) 249 530 160

Email: dinossaurios@hotmail.com

Web: www.pegadasdedinossaurios.org

Horário: 3^a a domingo das 10h às 12h30 e das 14h às 18h | 21 março a 22 de setembro, ao fim de semana e feriados, o horário prolonga-se até às 20h

Encerra: segunda-feira, exceto se feriado ou durante o mês de agosto, 25 de Dezembro e 1 de Janeiro

Visitas guiadas, mediante marcação prévia

Percurso pedestre sinalizado (última entrada para visita livre, 1 hora antes do encerramento)

Localização: 16 km (aprox.) da cidade

Ingresso pago



Jardins e espaços verdes

Ao longo da margem esquerda do Almonda, espraia-se o Jardim da Avenida. Com as suas

árvores frondosas, plantas trepadeiras, esplanadas e baloiços à beira-rio, é um autêntico recanto romântico. Para a população local, mas também para os visitantes, este é um local precioso para relaxar, brincar com as crianças e passear, ou simplesmente contemplar as águas do Almonda.

O Jardim das Rosas, na outra margem, é outro espaço de lazer de excelência. Inaugurado em 2003, aí se realizam as Festas do Almonda, bem como diversos eventos culturais e desportivos.

O concelho é rico em espaços de lazer e contacto com a natureza, com mais de 20 jardins, parques e quintas das quais o público pode disfrutar.

Jardim da Avenida (39°28'52.0"N 8°32'28.5"W)

Av. Dr. João Martins Azevedo, 2350 Torres Novas

Localização: Cidade

Jardim das Rosas (39°28'51.4"N 8°32'18.9"W)

Jardim das Rosas, 2350 Torres Novas

Localização: Cidade

Parque da Liberdade (39°28'51.8"N 8°32'07.8"W)

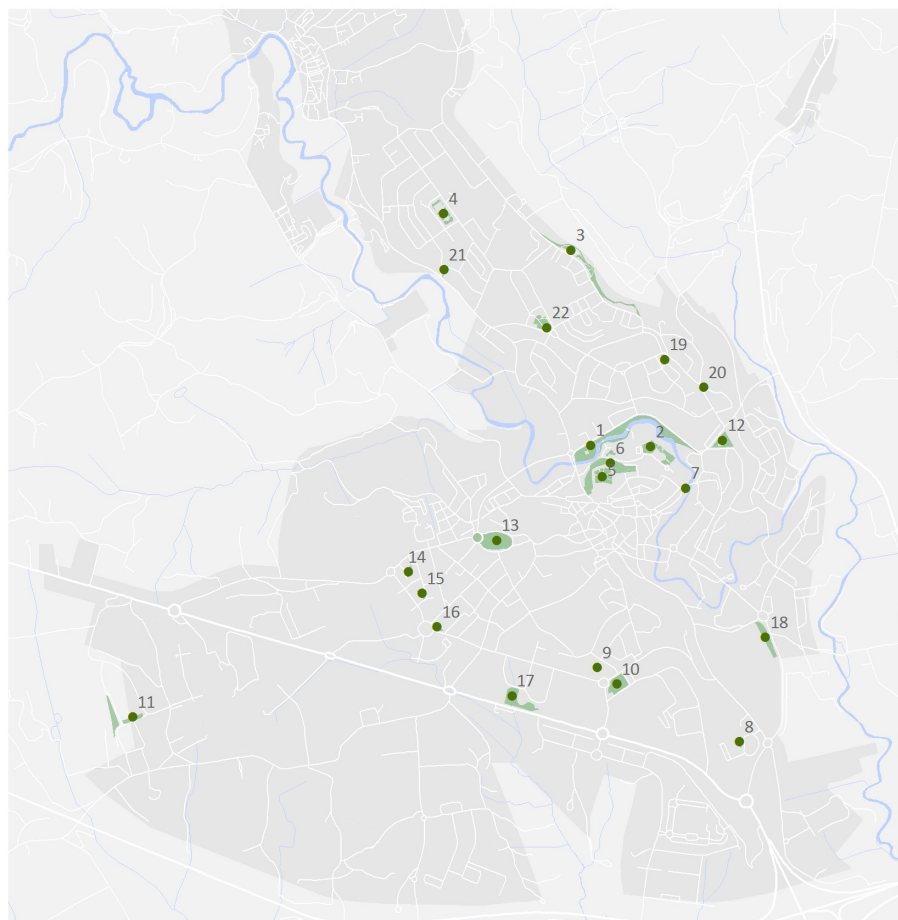
Largo das Forças Armadas 2350 Torres Novas

Jardim Maria Lamas (39°29'06.7"N 8°32'35.8"W)

Av. Manuel de Figueiredo, 2350 Torres Novas

Espaços verdes

1. Jardim da Avenida
2. Jardim das Rosas
3. Jardim da Via Panorâmica
4. Jardim da Quinta da Silvé
5. Jardim do Castelo
6. Envolvente do Castelo
7. Tarambola na Rua de Alexandre Herculano
8. Parque Infantil do Intermarché
9. Parque de Jogos da Rua Joaquim Alexandre Inácio
10. Jardim das Oliveiras
11. Quinta do Mato
12. Parque da Liberdade
13. Jardim do Largo General Humberto Delgado
14. Jardim da Arrábida
15. Campo de Jogos na Rua Padre Mário Martins
16. Jardim da Rua da Capela de Santo António
17. Jardim do Ribeiro de Santo António
18. Jardim das Viúvas
19. Jardim do Bairro das Tufeiras
20. Jardim Comandante Ilharco
21. Jardim da Rua Joaquim Rodrigues Bicho
22. Jardim Maria Lamas



Atualizado em dezembro de 2019